




Vyřizuje: 
E-mail: 

Státní pozemkový úřad

Masarykova třída 2421/66
41501 Teplice

Naše značka: **E43717/19**

V Praze dne: **12.11.2019**

Vyjádření a stanovení podmínek pro udělení souhlasu s umístěním stavby v ochranném pásmu sítě technické infrastruktury (TI) společnosti T-Mobile Czech Republic a.s.

Vydané podle § 101 ZÁKONA Č. 127/2005 Sb., o elektronických komunikacích a o změně některých souvisejících zákonů (zákon o elektronických komunikacích – dále jen ZEK), ve znění pozdějších předpisů a §161 zákona č. 183/2006 Sb., o územním plánování a stavebním řádu (stavební zákon) či dle dalších příslušných právních předpisů

Věc: Komplexní pozemkové úpravy v k.ú. Modlany

Stupeň: Územní řízení

Na základě předložených projektových podkladů dáváme **souhlasné stanovisko k vydání Územního souhlasu / rozhodnutí (Stavebního povolení) a následně souhlas s realizací stavby.**

Dle předložených dokladů nedojde ke kolizi s technickou infrastrukturou společnosti **T-Mobile Czech Republic a.s.**

Toto stanovisko má platnost 1 rok.

Vydané stanovisko nelze prodloužit. Po uplynutí platnosti zadejte žádost o nové stanovisko.

T-Mobile
T-Mobile Czech Republic a.s.
Tomášova 2144/1
148 00 Praha 4
IČ 649 49 681, DIČ CZ64949681



.....
Ochrana sítí
Technologický úsek

V případě doplňujících dotazů vždy uvádějte v „Předmětu“ e-mailu číslo jednací.




Příloha č. 1



Rekapitulace žádosti o vyjádření k existenci sítě elektronických komunikací

Číslo žádosti: **E43717/19**
Název stavby /akce: **Komplexní pozemkové úpravy v k.ú. Modlany**
Datum podání žádosti: **12.11.2019**
Důvod žádosti: **Územní řízení**
Popis jiného důvodu žádosti:
Poznámka: **Žádám o vyjádření k existenci sítí v daném území.**

Žadatel

Firma / organizace: **Státní pozemkový úřad**
IČ: **01312774**
DIČ:
Kontaktní osoba: 
Adresa: **Masarykova třída 2421/66**
Město / obec: **Teplice**
PSČ: **41501**
Stát:
E-mail: 
Telefonní číslo:

Stavebník

Firma / organizace: **Státní pozemkový úřad**
Kontaktní osoba: 
Adresa: **Masarykova třída 2421/66**
Město / obec: **Teplice**
PSČ: **41501**
Stát:
E-mail: 
Telefonní číslo:

Stavba

Výška nad terénem (metry): **0 m**
Projektant:
Druh stavby: **Liniová stavba**
Hodnota projektu: **0 mil. Kč**
Měsíc zahájení stavby: **0**
Měsíc ukončení stavby: **0**

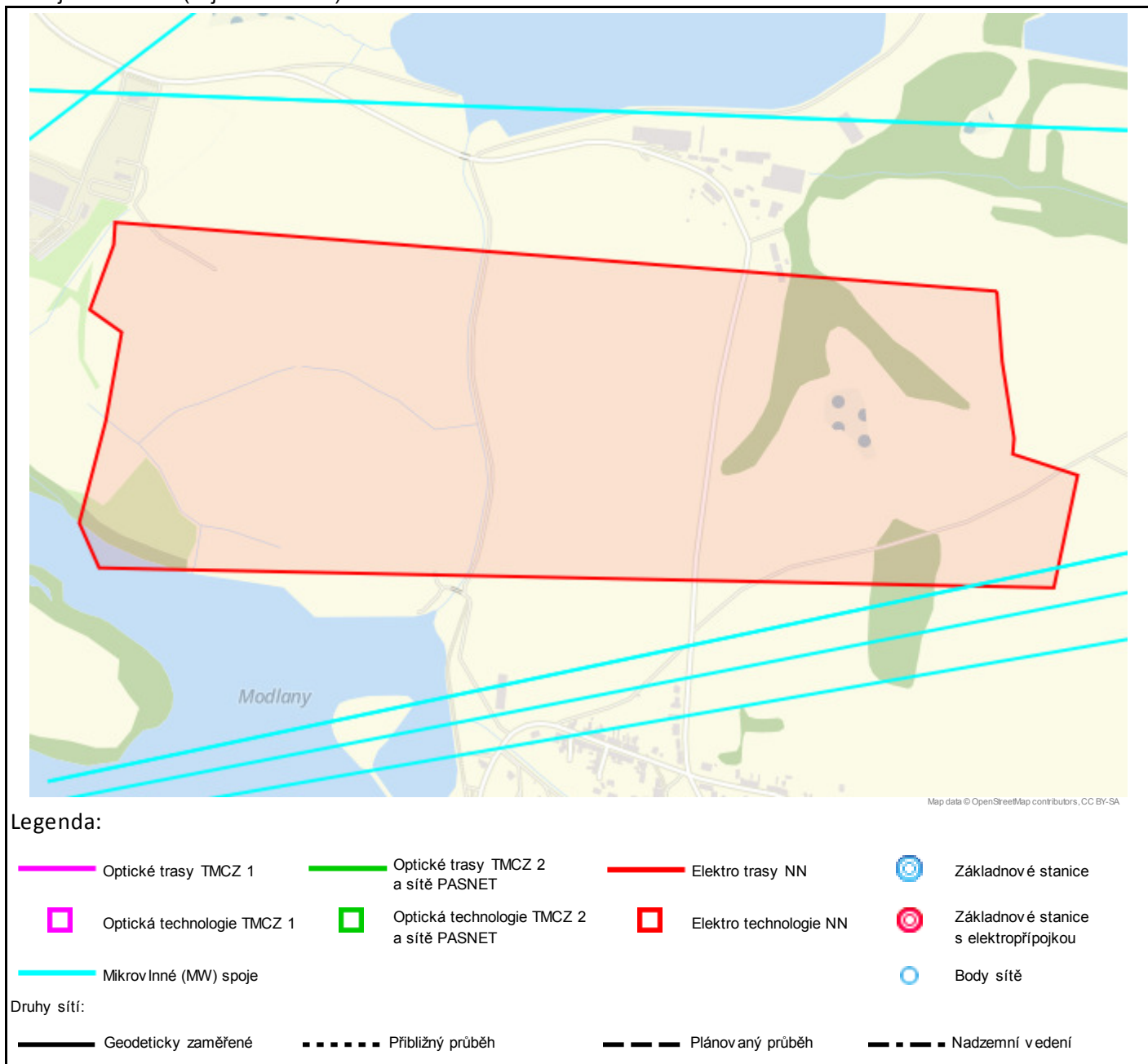
Odeslání stanoviska

E-mail: 

Příloha č. 2

Situační plán

Zájmová oblast (zájmové oblasti) zadaná žadatelem



Geometrie zájmové oblasti (zájmových oblastí) žádosti ve formátu WKT a souřadnicovém systému S-JTSK. Zkopírováním textu lze geometrii zobrazit v jakémkoli softwaru podporujícím formát WKT.

POLYGON((-770295.143483733 -974851.872975881,-770303.900317389 -974980.252531089,-770302.376624244 -975122.353277242,-770308.937764613 -975150.75940252,-770196.752625052 -975206.123354332,-770269.454895478 -975403.546999338,-771995.981077158 -975116.879972302,-772020.210800509 -975030.188600114,-771945.416876717 -974852.658662089,-771893.319219801 -974696.307817015,-771945.073120735 -974647.219764638,-771884.813578679 -974536.089744011,-771876.85488458 -974498.10436999,-771876.50762327 -974495.708569753,-770295.143483733 -974851.872975881))